




Mapa Topográfico Nacional (IGN)

Documento Ambiental Estratégico de la modificación aislada del Plan General de Ordenación Urbana de Canal de Berdún

Clave: 6398MemAmBBeI  
 Archivo: Pla\_8  
 Documento: -  
 Delineación: P.O.F.  
 Fecha: Junio 2021  
 Escala/s: 1:1.000

Plano: MARTES  
 Unidad de Ejecución 1

Numero: 8  
 Versión: 00  
 Formato: A3

Consultoría:  pirinea  
 DESARROLLO URBANO

Técnico autor: XXXXXX



Promotor: AYUNTAMIENTO DE CANAL DE BERDÚN

Situación: T.M. Canal de Berdún  
 Municipio: Canal de Berdún  
 Comarca: La Jacetania  
 Provincia: Huesca



\*El contenido de este documento ha sido sometido a un proceso de subvención de datos en cumplimiento de lo dispuesto en el Reglamento Europeo de Protección de Datos (2016/679)

**Leyenda**

-  Parcela excluida de la UE1 de Martes
-  Resultado UE1 de Marte (Pol. xxx Par. xxx con los límites ajustados a la realidad)